










KRUNDIJAOTUSKAVA

KINNISTU ANDMED

|                              |                     |
|------------------------------|---------------------|
| Äralõike number:             | 034B                |
| Kinnisturegistriosa number:  | 7098850             |
| Katastriüksuse tunnus:       | 84801:001:1828      |
| Katastriüksuse nimi/address: | Viira tee L1        |
| Kinnistu pindala:            | 4604 m <sup>2</sup> |
| Võõrandatav ala:             | 1023 m <sup>2</sup> |
| Raadamine:                   | - m <sup>2</sup>    |

Maaomaniku arvamus

PLAANI TINGMÄRGID:

-  Projekteeritud põhimaantee
-  Projekteeritud rambid
-  Kavandatav kogujatee/juurdepääsutee
-  Kavandatav murukate
-  Kavandatav jalg- ja rattatee
-  Katastriüksuse piir
-  Kavandatav teemaa piir
-  Kavandatav äralõikeala
-  Kavandatav raadamisala

M 1:1000

Põhimaantee nr 4 (E67) Tallinn-Pärnu-Ikla km 133,4 - 143,0 Pärnu - Uulu lõigu projektid

Joonis: Plaanilahendus  
 Tellija: Maanteeamet  
 Projekteerija: Skepast&Puhkim AS  
 Töö nr: 2017-0111  
 Koostas: Valdeko Laats



034

Maar  
8480